










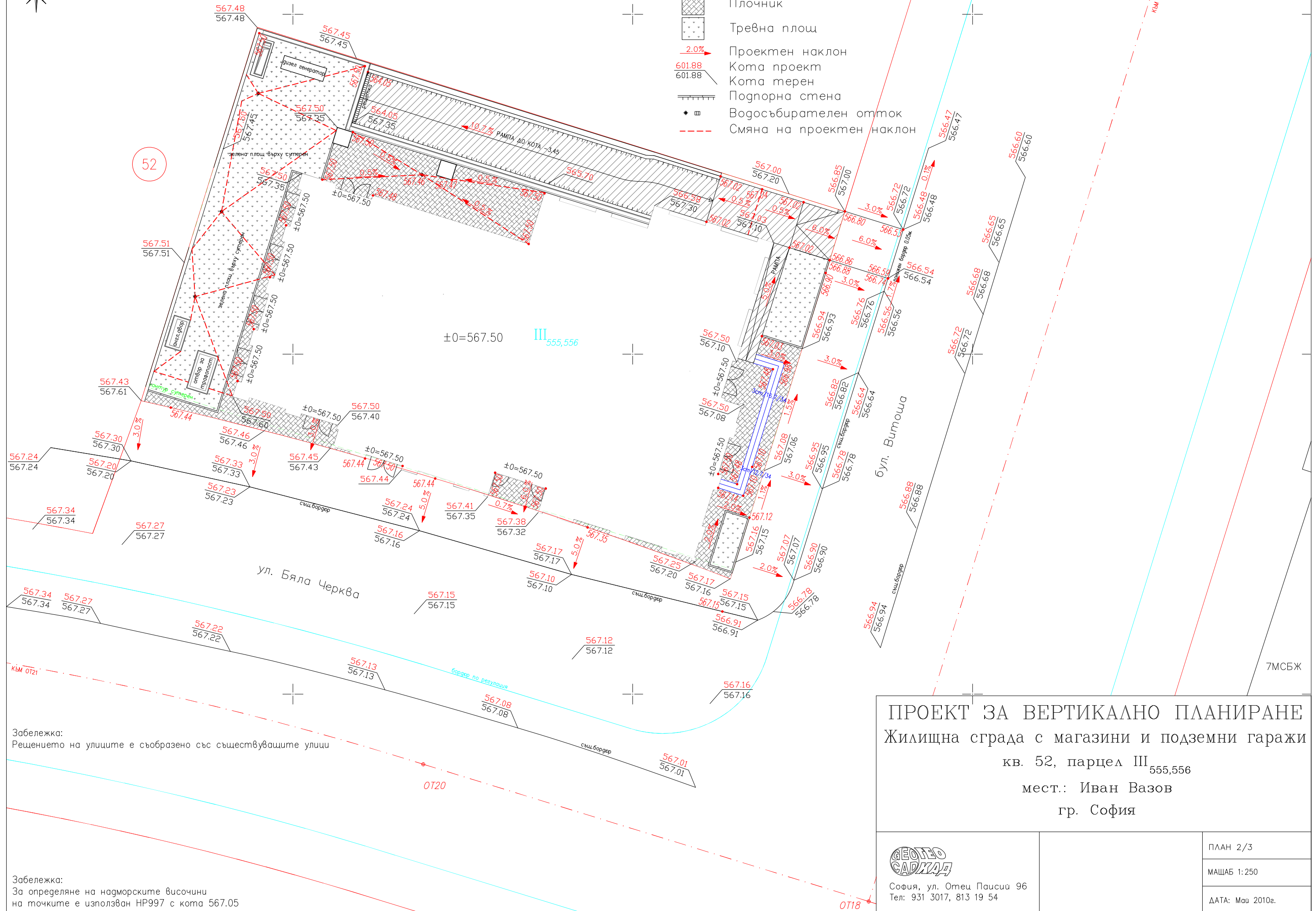


Λ Ε Γ Ε Ν Δ Α :

-  Усилена настилка
-  Плочник
-  Тревна площ
-  2.0% Проектен наклон
-  601.88 Кота проект
-  601.88 Кота терен
-  Подпорна стена
-  Водосъбирателен отток
-  Смяна на проектен наклон

Височинна система : Балтийска
Координатна система : Софийска

52



Забележка:
Решението на улиците е съобразено със съществуващите улици

Забележка:
За определяне на надморските височини на точките е използван НР997 с кота 567.05

ПРОЕКТ ЗА ВЕРТИКАЛНО ПЛАНИРАНЕ
 Жилищна сграда с магазини и подземни гаражи
 кв. 52, парцел III 555,556
 мест.: Иван Вазов
 гр. София



София, ул. Отец Паисий 96
Тел: 931 3017, 813 19 54

ПЛАН 2/3
 МАШАБ 1:250
 ДАТА: Маю 2010г.